



**inter**  **ver**

**Where to stay in France?**

# Where to stay in France?











## Pfadfinderzeltplätze, Pfadfinderhäuser und Pfadfinderzentren Frankreich



[www.theodora.com/flags](http://www.theodora.com/flags)



### Zeichenerklärung:

| Betten / Zimmer   |  | Zeltplatz   |  |
|---|--|---|--|
|  Anzahl der Betten                         |  |  Mögliche Anzahl von Personen  |  |
|  Anzahl der Zimmer                        |  |  Größe des Platzes (Hektar)   |  |
|  Vermietungszeit der Häuser              |  |  Vermietungszeit des Platzes |  |
| Anreise   |  | Kontakt / Informationen   |  |
|  Nächste Stadt: Entfernung (km)          |  | Anschrift   |  |
|  Nächster Bahnhof: Entfernung (km)       |  |   |  |
|  Nächste Bushaltestelle: Entfernung (km) |  |   |  |
|  Nächster Flughafen: Entfernung (km)     |  |   |  |
|   |  | Die 2. Nr. ist die einer Kontaktperson, wenn die Zentrumsrezeption nicht ständig besetzt ist!                   |  |
|   |  | Tel:  |  |
|   |  | Fax:  |  |
|   |  | Web:  |  |
|   |  | Mail:   |  |

Die Auflistung erfolgt alphabetisch und ggf. nach Bundesländern.

### Teilnahme am Staff-Programm:

Ob eine Teilnahme an einem Staff-Programm möglich ist, ist direkt beim jeweiligen Zentrum zu erfragen.

### Weitere Pfadfinderzeltplatzsuchmaschinen:











WOSM/Europe: [www.scout.org/europe/wtsie](http://www.scout.org/europe/wtsie)

### Weitere Zentrumsuche im Land per Internet:











<http://www.eedf.asso.fr/index.htm>

## Frankreich







### Base Nautique Nationale et de Plein Air de Cléron

| Betten / Zimmer  | Zeltplatz   |
|--|---|
|  25 Betten                              |  150 Personen            |
|  2 Zimmer                               |  16 Hektar               |
|  Offen 01.06. bis 31.10.                |  Offen 01.06. bis 31.10. |
| Anreise  | Kontakt / Informationen   |
|  <b>Nächste Stadt: Besançon (25 km)</b> | <b>Base Nautique Nationale et de Plein Air de Cléron</b><br>c/o Jean-Pierre Morel                         |
|  Nächster Bahnhof: Besançon (25 km)     | Le Planchet, Nahin  |
|  Nächste Bushaltestelle: Cleron (3 km)  | F - 25330 Cleron  |
|  Nächster Flughafen: Mülhausen (150 km) | France  |
|  | Tel: (+33.3)81 62 15 44 o. (+33.4) 92 53 42 17  |
|  | Fax: -  |
|  | Web: -  |
|  | Mail: -   |

### Centre Ch. Granvigne

| Betten / Zimmer  | Zeltplatz   |
|--|---|
|  44 Betten                                  |  50 Personen             |
|   |  2,5 Hektar              |
|  Offen 01.01. bis 31.12.                    |  Offen 01.01. bis 31.12. |
| Anreise  | Kontakt / Informationen   |
|  Nächste Stadt: Dijon (35 km)               | <b>Centre Ch. Granvigne</b>   |
|  Nächster Bahnhof: Nuits St Georges (10 km) | Rue du Pont   |
|  Nächste Bushaltestelle: -                  | F - 21700 Arcenant  |
|  Nächster Flughafen: -                      | France  |
|  | Tel: (+33.3) 80 61 01 87  |
|  | Fax: -  |
|  | Web: -  |
|  | Mail: <a href="mailto:arcenant.bourgogne@eedf.asso.fr">arcenant.bourgogne@eedf.asso.fr</a>                  |

### Centre International de Rencontres et de Vacances de la Schildmatt

| Betten / Zimmer   | Zeltplatz   |
|---|---|
|  80 Betten               |  80 Personen             |
|  9 Zimmer                |  1,5 Hektar              |
|  Offen 01.01. bis 31.12. |  Offen 01.05. bis 30.09. |

| Anreise   | Kontakt / Informationen  |
|---|--|
|  Nächste Stadt: Munster (15 km)                          | <b>Centre International de Rencontres et de Vacances de la Schildmatt</b>                  |
|  Nächster Bahnhof: Munster (15 km)                       | La Schildmatt, Soultzeren  |
|  Nächste Bushaltestelle: Hotel du Pont Soultzeren (2 km) | 68140 Soultzeren   |
|  Nächster Flughafen: Strasbourg (100 km)                 | France   |
|   | Tel: (+33.389) 77 35 22 o. (+33.388) 76 27 85  |
|   | Fax: (+33.398) 77 13 01 o. (+33.388) 76 27 85  |
|   | Web: -   |
|   | Mail: <a href="mailto:arcenant.bourgogne@eedf.asso.fr">arcenant.bourgogne@eedf.asso.fr</a> |









### Centre National EEDF

| Betten / Zimmer   | Zeltplatz   |
|---|---|
|  31 Betten                                 |  350 Personen            |
|  4 Zimmer                                  |  18 Hektar               |
|  Offen 01.01. bis 31.12.                   |  Offen 01.03. bis 31.10. |
| Anreise   | Kontakt / Informationen   |
|  Nächste Stadt: Séverac (15 km)            | <b>Centre National EEDF</b>   |
|  Nächster Bahnhof: Millau (25 km)         | Hameau de Bécours   |
|  Nächste Bushaltestelle: Séverac (15 km) | F - 12520 Verrières   |
|  Nächster Flughafen: Rodez (70 km)       | France  |
|   | Tel: (+33.5) 65 47 69 76  |
|   | Fax: (+33.5) 65 47 69 76  |
|   | Web: <a href="http://www.perso.wanadoo.fr/becours.eedf/">www.perso.wanadoo.fr/becours.eedf/</a>           |
|   | Mail: <a href="mailto:becours.eedf@wanadoo.fr">becours.eedf@wanadoo.fr</a>                                |











### Centre National de Formation SdF

| Betten / Zimmer  | Zeltplatz   |
|--|---|
|  270 Betten                                   |  250 Personen            |
|  45 Zimmer                                    |  50 Hektar               |
|  Offen 01.01. bis 31.12.                      |  Offen 01.01. bis 31.12. |
| Anreise  | Kontakt / Informationen   |
|  Nächste Stadt: Paris (50 km)                 | <b>Centre National de Formation SdF</b>   |
|  Nächster Bahnhof: Meulan Hardricourt (11 km) | Château de Jambville  |
|  Nächste Bushaltestelle:                      | F - 78440 Jambville   |
|  Nächster Flughafen: Roissy-Orly (60 km)      | France  |
|  | Tel: (+33.1) 34 75 40 84  |
|  | Fax: (+33.1) 34 75 36 63  |
|  | Web: <a href="http://www.scouts-france.fr">www.scouts-france.fr</a>   |







### Chalet des Eclaireurs





| Betten / Zimmer   | Zeltplatz  |
|---|--|
|  80 Betten                                   |  0 Personen |
|  19 Zimmer                                   |  0 Hektar   |
|  Offen 01.01. bis 31.12.                     |  -.         |
| Anreise   | Kontakt / Informationen  |
|  Nächste Stadt: Morez (22 km)                | <b>Chalet des Eclaireurs</b>   |
|  Nächster Bahnhof: Morez (22 km)             | 4105 rue de Franche Comté  |
|  Nächste Bushaltestelle: Bois d'Amont (2 km) | F - 39220 Bois d'Amont   |
|  Nächster Flughafen: Genève (50 km)          | France   |
|   | Tel: (+33.3) 84 60 91 30   |
|   | Fax: (+33.3) 84 60 91 30   |
|   | Web: -   |
|   | Mail: -  |

### Chalet EEUF de Saint Véran











| Betten / Zimmer  | Zeltplatz  |
|--|--|
|  26 Betten                                      |  0 Personen |
|  4 Zimmer                                       |  0 Hektar   |
|  Offen 01.01. bis 31.12.                        |  -.         |
| Anreise  | Kontakt / Informationen  |
|  Nächste Stadt: Guillestre (30 km)              | <b>Chalet EEUF de Saint Véran</b>  |
|  Nächster Bahnhof: Montdauphin Guill. (33 km)   |  |
|  Nächste Bushaltestelle: St Veran (0 km)        | F - 05350 Saint Veran  |
|  Nächster Flughafen: Lyon ou Marseille (300 km) | France   |
|  | Tel: (+33.4) 92 45 84 72 o. (+33.4) 92 21 24 52  |
|  | Fax: (+33.3) 84 60 91 30   |
|  | Web: -   |
|  | Mail: -  |

### Chalet Refuge du Larmont

| Betten / Zimmer   | Zeltplatz   |
|---|---|
|  32 Betten               |  40 Personen             |
|  5 Zimmer                |  2 Hektar                |
|  Offen 01.01. bis 31.12. |  Offen 01.01. bis 31.12. |

| <b>Anreise</b>  |  | <b>Kontakt / Informationen</b>   |  |
|---|--|--|--|
|  Nächste Stadt: Pontarlier (7 km)          |  | <b>Chalet Réfuge du Larmont</b>  |  |
|  Nächster Bahnhof: Pontarlier (7 km)       |  | Chemin du Larmont  |  |
|  Nächste Bushaltestelle: Pontarlier (7 km) |  | F - 25300 Pontarlier   |  |
|  Nächster Flughafen: Genève (150 km)       |  | France   |  |
|   |  | Tel: (+33.3) 81 46 61 07 o. (+33.6) 85 10 83 93  |  |
|   |  | Fax: -   |  |
|   |  | Web: -   |  |
|   |  | Mail: <a href="mailto:eclaireurs.de.pontarlier@wandadoo.fr">eclaireurs.de.pontarlier@wandadoo.fr</a> |  |



### EEDF Mamirolle

| <b>Betten / Zimmer</b>  |  | <b>Zeltplatz</b>  |  |
|---|--|---|--|
|  0 Betten                                    |  |  120 Personen            |  |
|  0 Zimmer                                    |  |  3 Hektar                |  |
|  -   |  |  Offen 01.01. bis 31.12. |  |
| <b>Anreise</b>  |  | <b>Kontakt / Informationen</b>  |  |
|  Nächste Stadt: Mamirolle (3 km)             |  | <b>EEDF Mamirolle</b><br>c/o André Degradot   |  |
|  Nächster Bahnhof: Gare de Besancon (15 km) |  | Rue de la Corvée  |  |
|  Nächste Bushaltestelle: -                 |  | 253 60 Naisey Les Granges   |  |
|  Nächster Flughafen: -                     |  | France  |  |
|   |  | Tel: (+33.3) 81 55 25 87  |  |
|   |  | Fax: -  |  |
|   |  | Web: -  |  |
|   |  | Mail: -   |  |

### Le Champ du Gravier

| <b>Betten / Zimmer</b>   |  | <b>Zeltplatz</b>  |  |
|--|--|---|--|
|  40 Betten                                  |  |  100 Personen            |  |
|  10 Zimmer                                  |  |  3 Hektar                |  |
|  Offen 01.01. bis 31.12.                    |  |  Offen 01.01. bis 31.12. |  |
| <b>Anreise</b>   |  | <b>Kontakt / Informationen</b>  |  |
|  Nächste Stadt: Belfort (15 km)             |  | <b>Le Champ du Gravier</b>  |  |
|  Nächster Bahnhof: Belfort (15 km)          |  | 12 rue des Champs du Gravier  |  |
|  Nächste Bushaltestelle: Etueffont (0.5 km) |  | F - 90170 Etueffont   |  |
|  Nächster Flughafen: Mulhouse-Bâle (30 km)  |  | France  |  |
|  |  | Tel: (+33.3) 84 54 67 72 o. (+33.3) 81 92 31 20   |  |
|  |  | Fax: -  |  |
|  |  | Web: -  |  |
|  |  | Mail: -   |  |

## Maison Forestière de Verbamont

| Betten / Zimmer   | Zeltplatz   |
|---|---|
|  28 Betten                             |  100 Personen            |
|  5 Zimmer                              |  2,5 Hektar              |
|  Offen 15.03. bis 15.11.               |  Offen 15.03. bis 15.11. |
| Anreise   | Kontakt / Informationen   |
|  Nächste Stadt: Vittel (25 km)         | <b>Maison Forestière de Verbamont</b>   |
|  Nächster Bahnhof: Vittel (25 km)      |   |
|  Nächste Bushaltestelle: Darney (8 km) | F - 88410 Claudon   |
|  Nächster Flughafen: Nancy (50 km)     | France  |
|   | Tel: (+33.3) 29 07 00 89 o. (+33.3) 29 35 61 38   |
|   | Fax: -  |
|   | Web: -  |
|   | Mail: -   |

## Terrain du Porc Epic

| Betten / Zimmer  | Zeltplatz  |
|--|--|
|  0 Betten                            |  90 Personen           |
|  0 Zimmer                           |  9 Hektar             |
|  -.                                 |  Offen 01.04 to 15.10 |
| Anreise  | Kontakt / Informationen  |
|  Nächste Stadt: Saumur (20 km)      | <b>Terrain du Porc Epic</b>  |
|  Nächster Bahnhof: Saumur (20 km)   | Route de Vernantes   |
|  Nächste Bushaltestelle: -          | F - 49160 St. Philbert du Peuple   |
|  Nächster Flughafen: Angers (36 km) | France   |
|  | Tel: (+33.2) 41 38 81 59 o. (+33.2) 41 68 22 50  |
|  | Fax: -   |
|  | Web: -   |
|  | Mail: -  |

**Herausgeber:** Deutsche Pfadfinderschaft St. Georg (DPSG), Bundesleitung Roverstufe Adrian Schaffrath; Martinstraße 2, 41472 Neuss, Telefon 02131-469990, Telefax 02131-469999

**Autor:** Adrian Schaffrath

**Redaktion:** Bundesarbeitskreis Roverstufe: Anne Bolten, Daniela Kuchenbaur, Sibylle Schönert, Peter Popp, Adrian Schaffrath, Thankmar Wagner

**Grafik und Layout:** Bundesarbeitskreis Roverstufe: Anne Bolten, Daniela Kuchenbaur, Sibylle Schönert, Peter Popp, Adrian Schaffrath, Thankmar Wagner

**Wichtiger Hinweis des Verlages:** Herausgeber und Verlag haben sich bemüht, die Copyright-Inhaber aller verwendeten Zitate, Texte, Bilder, Abbildungen und Illustrationen zu ermitteln. Leider gelang dies nicht in allen Fällen. Sollten wir jemanden übergangen haben, so bitten wir die Copyright-Inhaber, sich mit uns in Verbindung zu setzen.

Wir haben alle Angaben in diesem Handbuch mit Sorgfalt zusammengestellt. Die Angaben sollen eine Hilfe zur Planung sein und entsprechende Anregungen geben. Wir übernehmen jedoch keine Gewähr für die Richtigkeit unserer Angaben und schließen jegliche Haftung für die vorliegend bereitgestellten Informationen aus.

Bitte bedenkt, dass viele Informationen kurzlebig sind. Unsere Angaben können für Euch trotzdem ein Hinweis auf Punkte sein, an denen Ihr Euch noch einmal informieren müsst, um abgesichert und gut vorbereitet in eine internationale Begegnung hineinzugehen.

